


### Схема расположения земельного участка или земельных участков на кадастровом плане территории

Условный номер земельного участка ____:ЗУ1_____					
Площадь земельного участка ____ 1186 _____ м <sup>2</sup>					
Обозначение характерных точек границ	Координаты, м		Обозначение характерных точек границ	Координаты, м	
	X	Y		X	Y
1	2	3	1	2	3
н1	536114.75	2209549.15			
н2	536122.39	2209562.20			
н3	536084.79	2209597.02			
н4	536068.49	2209569.16			







**КАДАСТРОВЫЙ ПЛАН ТЕРРИТОРИИ**

Номер кадастрового квартала: 47:03:061004		Лист № 1 Раздел № 2	Всего листов 1294
1	План (чертеж, схема) объектов недвижимости, расположенных в кадастровом квартале		



2	Масштаб: 1:500
---	----------------

**УСЛОВНЫЕ ОБОЗНАЧЕНИЯ:**

 - граница образуемого земельного участка;	 - обозначение образуемого земельного участка;
 - обозначение характерной точки	 - земельные участки на перспективу;
 - границы образуемого земельного участка;	 - проектируемый подъезд к образуемым земельным участкам.